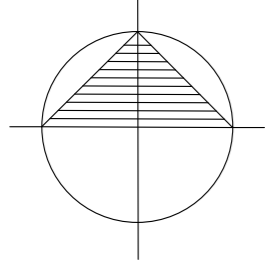


NORTE MAG.

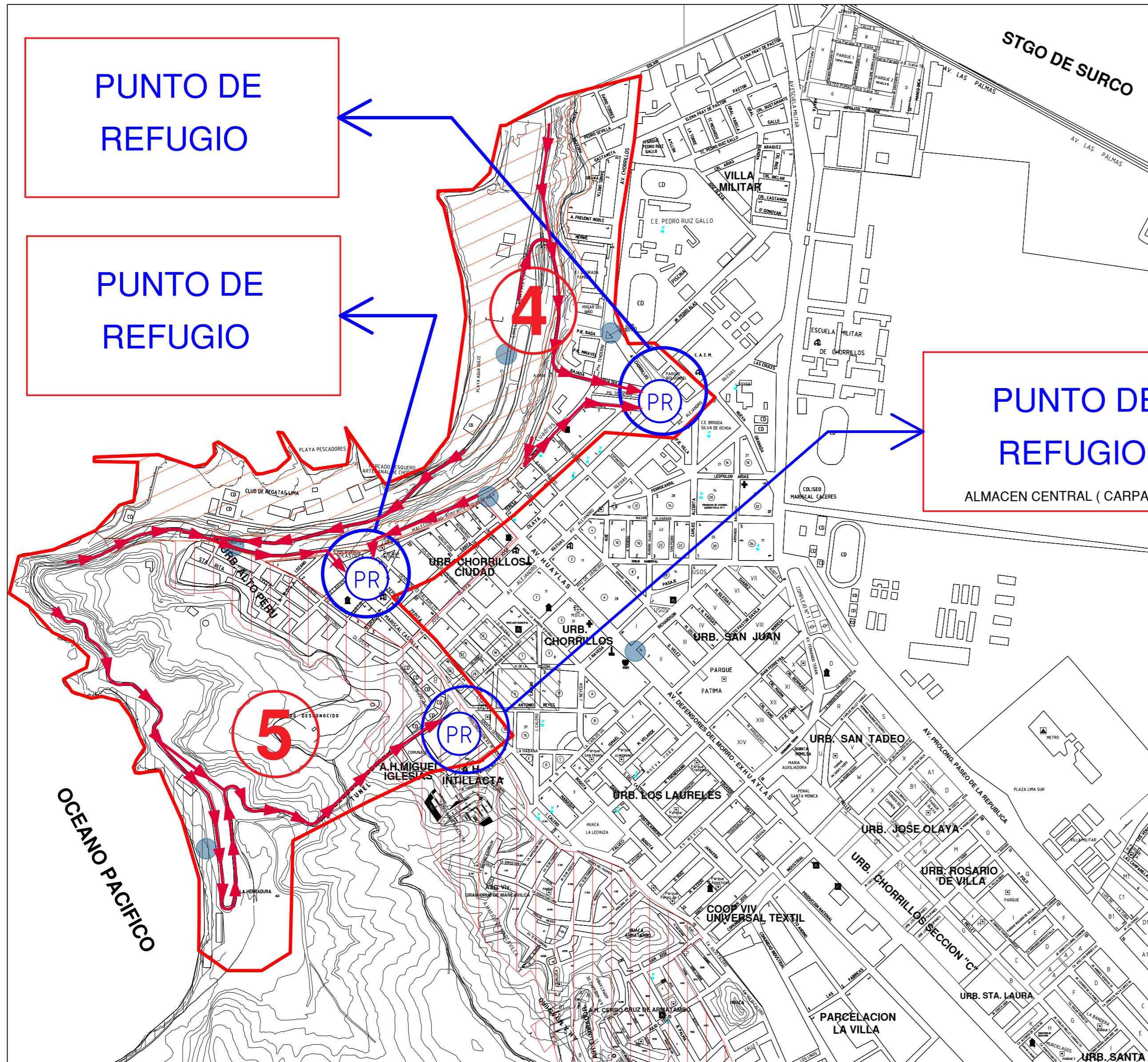


PUNTO DE REFUGIO

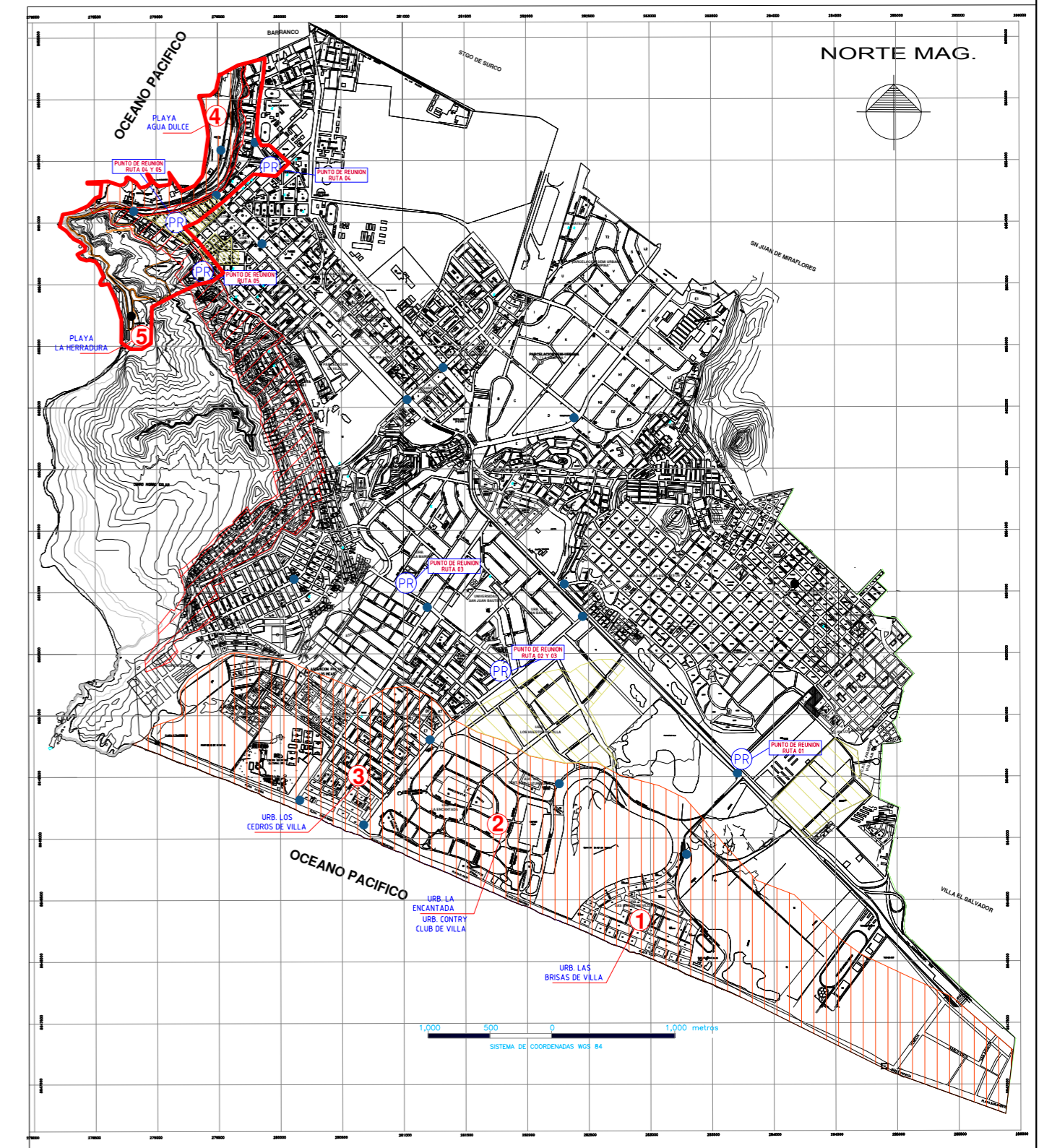
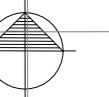
PUNTO DE REFUGIO

PUNTO DE REFUGIO







ALMACEN CENTRAL (CARPAS)



NORTE MAG.



LEYENDA

-  RIESGO ALTO
-  RIESGO MEDIO
-  PUNTO DE REUNION
-  SECTOR 4 Y 5
-  SEÑAL DIRECCIONAL DE SALIDA
-  RUTAS DE EVACUACION

MAPA GESTION DE RIESGOS DE DESASTRES